


Planta Baixa

Trecho compreendido entre a Rua Terezinha Rohling Boger e o final da Rua Irineu Boger



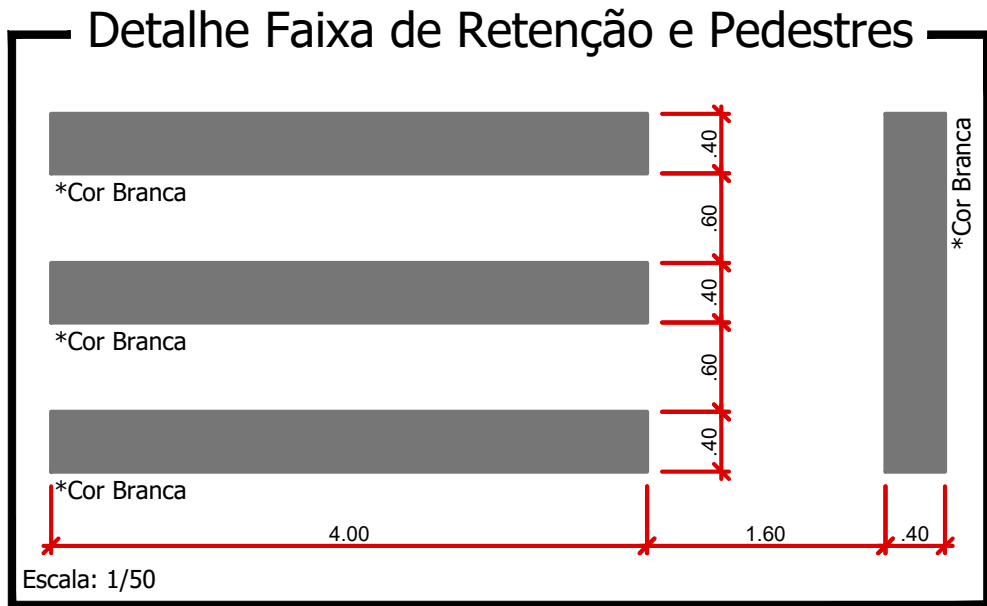
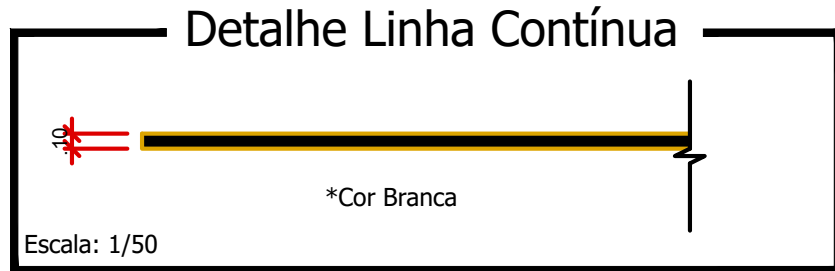
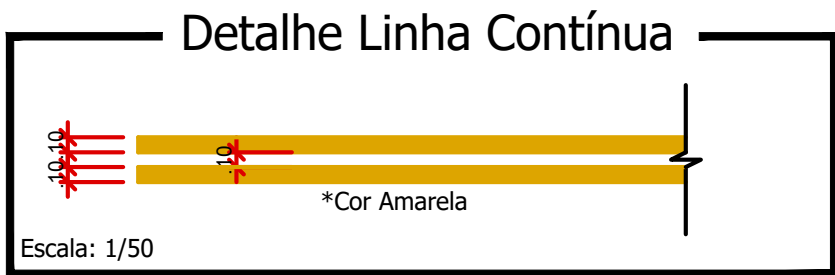
Rua Irineu Boger

FONTE: MUNICÍPIO DE NOVA ESPERANÇA DO SUDOESTE



FONTE: GOOGLE EARTH

SINALIZAÇÃO HORIZONTAL - Rua Irineu Boger		
ITEM	DISCRIMINAÇÃO	UNIDADE
1.0	PINTURA DE FAIXAS (TRAVESSIA DE PEDESTRES);	12,80m²
2.0	PINTURA DE FAIXAS (RETENÇÃO);	1,60m²
3.0	PINTURA DE FAIXAS LATERAIS (ESTACIONAMENTO);	8,00m²
TOTAL (COR BRANCA)		22,40m²
		**
		**
		**
9.0	PINTURA DE FAIXAS (EIXO);	8,00 m²
TOTAL (COR AMARELA)		8,00 m²
TOTAL		30,40m²



CARIMBOS E ANOTAÇÕES

Rua Irineu Boger

PROJETO:	Recape / Construção de Passeios	ÁREA TOTAL A RECAPEAR:	320,00 m²
PROPRIETÁRIO:	Prefeitura de Nova Esperança do Sudoeste	CPF/CNPJ:	95.589.289/0001-32
CIDADE/ESTADO:	Nova Esperança do Sudoeste Paraná		
RUA:	Rua Irineu Boger - Loteamento Boger		
CONTEÚDO:	Sinalização; Detalhes	REVISÃO:	01
ESCALA:	Indicada	DATA:	Agosto/2025
		DESENHO:	

P-01/01

Prancha: 841mmx594mm